

Legend / Eglurhad

Active Travel Routes / Lliwybrau Teithio Llesol

- Undefined path design / Dyluniad llwybr heb ei diffinio
- Footpath (away from road) / Lwybr troed (i ffordd o'r ffordd)
- Footway (alongside road) / Troedffordd (ochr yn ochr â ffordd)
- Cycle track (away from road) / Trac beicio (i ffordd o'r ffordd)
- Cycle track (alongside road) / Trac beicio (ochr yn ochr â ffordd)
- Shared use foot/cycle path (away from road) / Lwybr cerdded/beicio a rennir (i ffordd o'r ffordd)
- Shared use foot/cycle path (alongside road) / Lwybr cerdded/beicio a rennir (ochr yn ochr â ffordd)
- Segregated foot/cycle path (away from road) / Lwybr cerdded/beicio wedi'i wahanu (i ffordd o'r ffordd)
- Segregated foot/cycle path (alongside road) / Lwybr cerdded/beicio wedi'i wahanu (ochr yn ochr â ffordd)
- Cycle route (on road, not segregated) / Lôn feicio (ar y ffordd, heb ei gwahanu)
- Cycle lane (on road, segregated) / Lôn feicio (ar y ffordd, wedi'i gwahanu)
- Pedestrian zone / Ardal cerdded
- Pedestrian and cycle zone / Ardal cerdded a beicio
- Road without footway / Ffordd heb droedffordd
- Statement / Datganiad

• Line end points / Pwyntiau diwedd llinell

© Crown Copyright and database right 2014. Ordnance Survey 100021874. Welsh Government. © Hawlfraint a hawliau cronfa ddata'r Goron 2014. Rhif Trwydded yr Arolwg Ordnans 100021874. Whilst the Welsh Government have made every effort to ensure that the information on this website is accurate and up-to-date, the Welsh Government takes no responsibility for any incorrect information. The data is compiled from Public Rights of Way, Ordnance Survey ITN, Ordnance Survey ITN Urban Path and aerial photography derived data supplemented by field survey. The online map is provided for guidance only and is not a legal record. Er bod Llywodraeth Cymru wedi gwneud pob ymdrech i sicrhau bod y wybodaeth ar y wefan hon yn gywir ac yn gyfredol, mae Llywodraeth Cymru yn cymryd unrhyw gyfrifoldeb am unrhyw wybodaeth anghywir. Lliniwyd y data o hawliau tramwy cyhoeddus, RHTI yr AO, Lliwybrau Trefol RHTI yr AO a data sy'n deillio o ffotograffau o awyr wedi'i ategu gan arolwg maes. Yn y map ar-lein yn darparu canllaw yn unig ac nid yw cofnod cyfreithiol.



Keeping **Cardiff** Moving.co.uk
Cadw **Caerdydd** Symud.co.uk

Cardiff Existing Routes Map Cycling: Statement and Explanation

Colum Road

Route offers dedicated facilities for cyclists on a traffic calmed street and provides an important link to employment and education at Cathays Park, however the 1.7m cycle lanes do not meet the desirable minimum width for this type of facility. The Colum Rd/Corbett Rd Toucan crossing has high pedestrian flows at peak times during term time.

Cathays Terrace

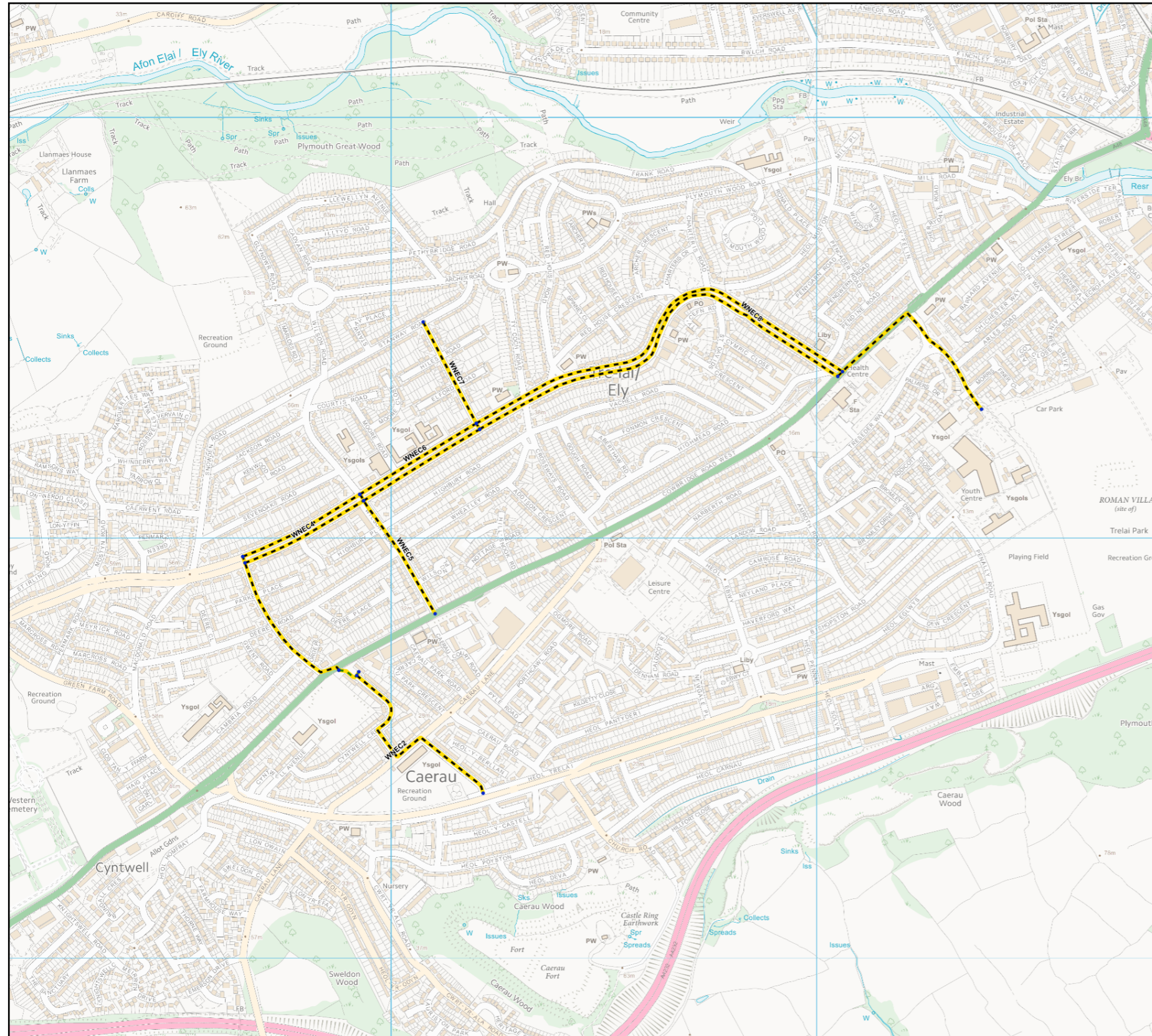
Route offers dedicated facilities for cyclists and provides an important link to employment and education, however the 1.8m cycle lanes do not meet the desirable minimum width for this type of facility. Furthermore, there is currently no formal crossing for cyclists to link Cathays Terrace to Senghenydd Road, and cyclists are therefore currently required to dismount to continue their journey.

This document is available in Welsh / Mae'r ddogfen hon ar gael yn Gymraeg.

Cardiff Existing Routes Map Walking Ely and Caerau

Produced by the Active Travel web site. Gynhyrchwyd gan y wefan Teithio Llesol.

Cardiff Council
County Hall
Atlantic Wharf
Cardiff, CF10 4UW



Legend / Eglurhad

Active Travel Routes / Llwybrau Teithio Llesol

- Undefined path design / Dyluniad llwybr heb ei ddiffinio
- Footpath (away from road) / Llwybr troed (i ffwrdd o'r ffordd)
- Footway (alongside road) / Troedfordd (ochr yn ochr â ffordd)
- Cycle track (away from road) / Trac beicio (i ffwrdd o'r ffordd)
- Cycle track (alongside road) / Trac beicio (ochr yn ochr â ffordd)
- Shared use foot/cycle path (away from road) / Llwybr cerdded/beicio a rennir (i ffwrdd o'r ffordd)
- Shared use foot/cycle path (alongside road) / Llwybr cerdded/beicio a rennir (ochr yn ochr â ffordd)
- Segregated foot/cycle path (away from road) / Llwybr cerdded/beicio wedi'i wahanu (i ffwrdd o'r ffordd)
- Segregated foot/cycle path (alongside road) / Llwybr cerdded/beicio wedi'i wahanu (ochr yn ochr â ffordd)
- Cycle route (on road, not segregated) / Lôn feicio (ar y ffordd, heb ei gwahanu)
- Cycle lane (on road, segregated) / Lôn feicio (ar y ffordd, wedi'i gwahanu)
- Pedestrian zone / Ardal cerdded
- Pedestrian and cycle zone / Ardal cerdded a beicio
- Road without footway / Ffordd heb droedfordd
- Statement / Datganiad
- Line end points / Pwyntiau diwedd llinell



© Crown Copyright and database right 2014. Ordnance Survey 100021874. Welsh Government. © Hawlfraint a hawliau cronfa ddata'r Goron 2014. Rhif Trwydded yr Arolwg Ordnans 100021874.

Whilst the Welsh Government have made every effort to ensure that the information on this website is accurate and up-to-date, the Welsh Government takes no responsibility for any incorrect information. The data is compiled from Public Rights of Way, Ordnance Survey ITN, Ordnance Survey ITN Urban Path and aerial photography derived data supplemented by field survey. The online map is provided for guidance only and is not a legal record.

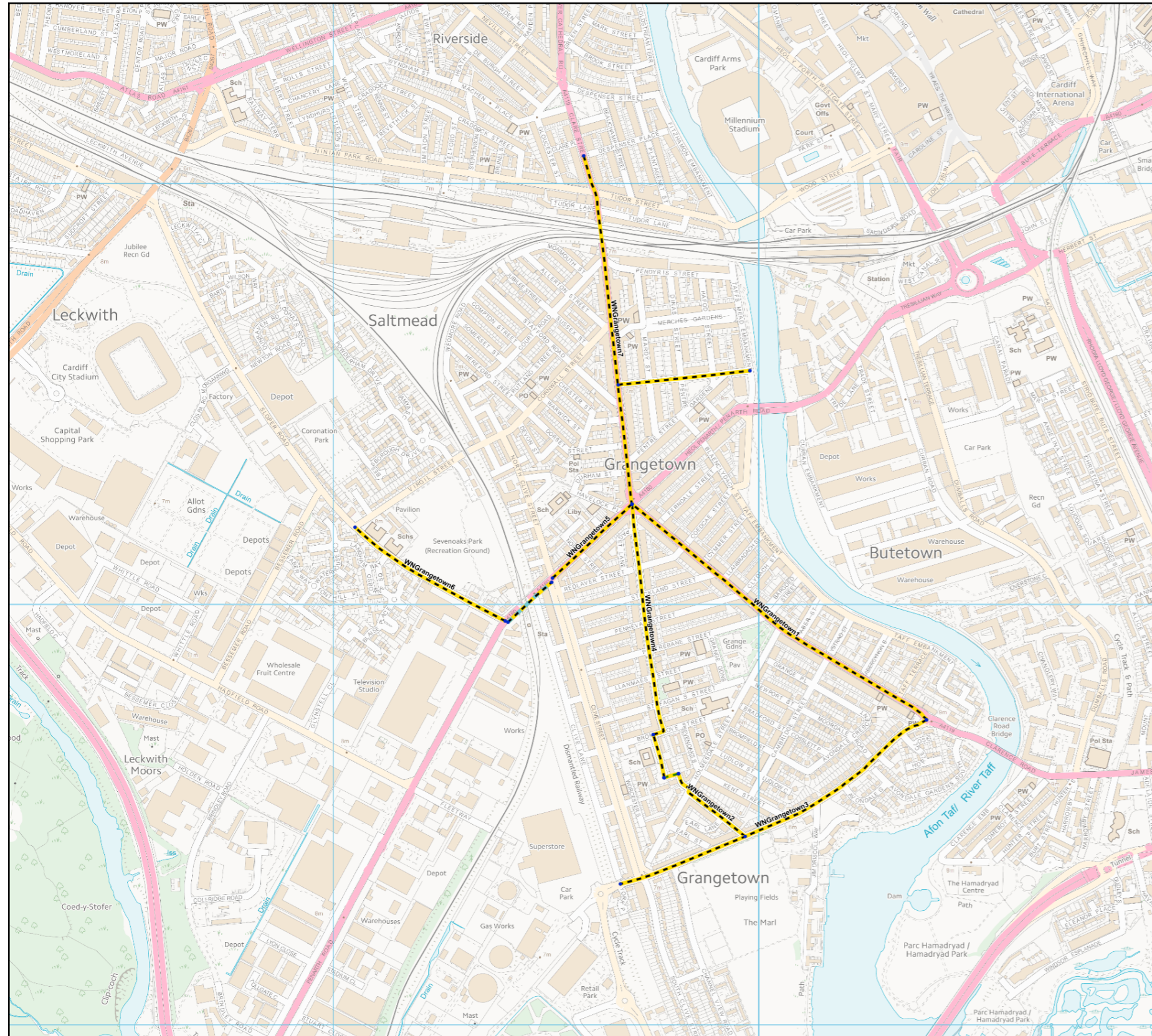
Er bod Llywodraeth Cymru wedi gwneud pob ymdrech i sicrhau bod y wybodaeth ar y wefan hon yn gywir ac yn gyfredol, mae Llywodraeth Cymru yn cymryd unrhyw gyfrifoldeb am unrhyw wybodaeth anghywir. Lluniwyd y data o hawliau tramwy cyhoeddus, RHTI yr AO, Llwybrau Trefol RHTI yr AO a data sy'n deillio o ffotograffau o'r awyr wedi'i ategu gan arolwg maes. Yn y map ar-lein yn darparu canllaw yn unig ac nid yw cofnod cyfreithiol.



Cardiff Existing Routes Map Walking Grangetown

Produced by the Active Travel web site. Gynhyrchwyd gan y wefan Teithio Llesol.

Cardiff Council
County Hall
Atlantic Wharf
Cardiff, CF10 4UW



Legend / Eglurhad

Active Travel Routes / Llwybrau Teithio Llesol

- Undefined path design / Dyluniad llwybr heb ei ddiffinio
 - Footpath (away from road) / Llwybr troed (i ffordd o'r ffordd)
 - Footway (alongside road) / Troedffordd (ochr yn ochr â ffordd)
 - Cycle track (away from road) / Trac beicio (i ffordd o'r ffordd)
 - Cycle track (alongside road) / Trac beicio (ochr yn ochr â ffordd)
 - Shared use foot/cycle path (away from road) / Llwybr cerdded/beicio a rennir (i ffordd o'r ffordd)
 - Shared use foot/cycle path (alongside road) / Llwybr cerdded/beicio a rennir (ochr yn ochr â ffordd)
 - Segregated foot/cycle path (away from road) / Llwybr cerdded/beicio wedi'i wahanu (i ffordd o'r ffordd)
 - Segregated foot/cycle path (alongside road) / Llwybr cerdded/beicio wedi'i wahanu (ochr yn ochr â ffordd)
 - Cycle route (on road, not segregated) / Lôn feicio (ar y ffordd, heb ei gwahanu)
 - Cycle lane (on road, segregated) / Lôn feicio (ar y ffordd, wedi'i gwahanu)
 - Pedestrian zone / Ardal cerdded
 - Pedestrian and cycle zone / Ardal cerdded a beicio
 - Road without footway / Ffordd heb droedffordd
 - Statement / Datganiad
- Line end points / Pwyntiau diwedd llinell



© Crown Copyright and database right 2014. Ordnance Survey 100021874. Welsh Government. © Hawlfraint a hawliau cronfa ddata'r Goron 2014. Rhif Trwydded yr Arolwg Ordnans 100021874.

Whilst the Welsh Government have made every effort to ensure that the information on this website is accurate and up-to-date, the Welsh Government takes no responsibility for any incorrect information. The data is compiled from Public Rights of Way, Ordnance Survey ITN, Ordnance Survey ITN Urban Path and aerial photography derived data supplemented by field survey. The online map is provided for guidance only and is not a legal record.

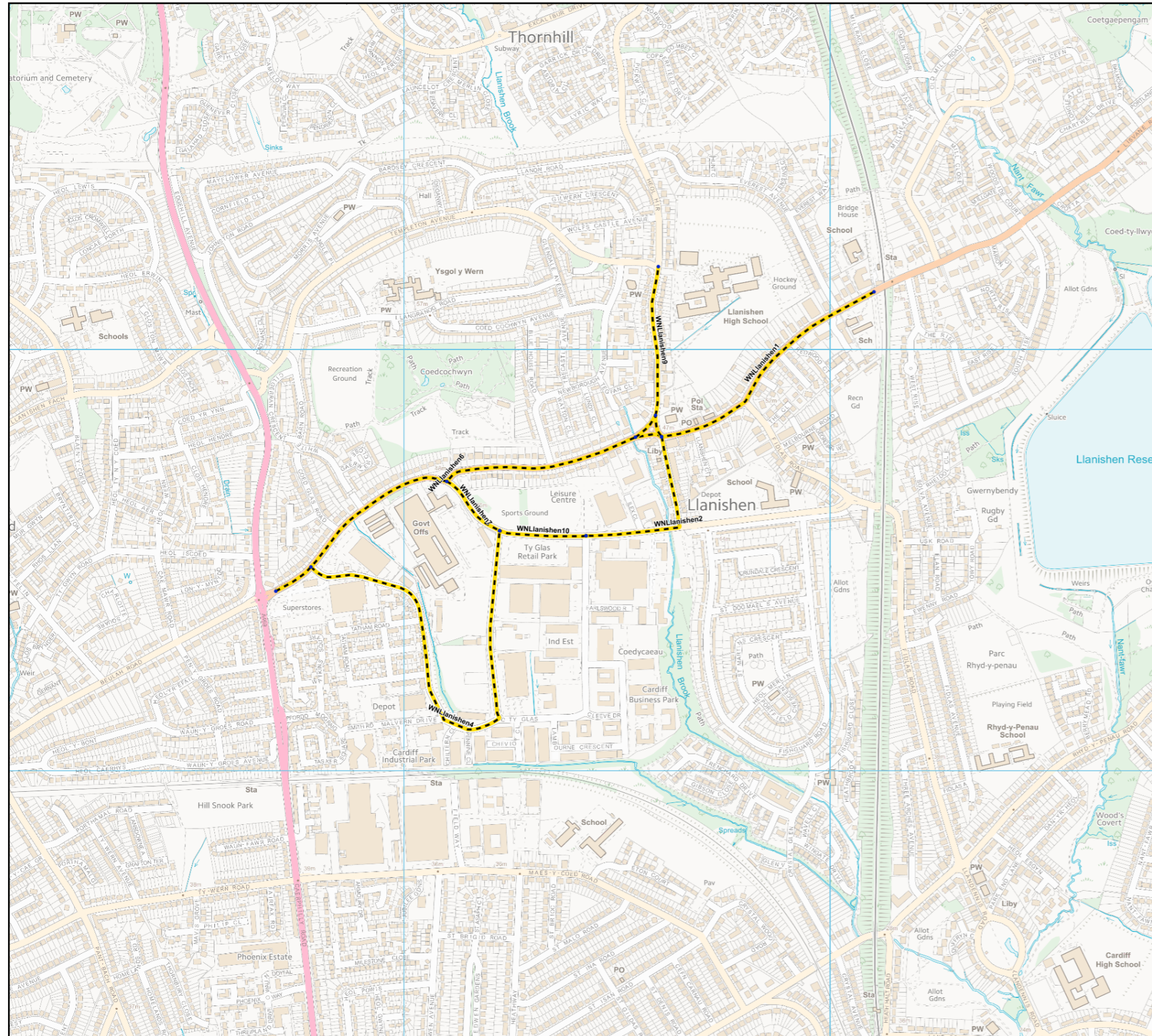
Er bod Llywodraeth Cymru wedi gwneud pob ymdrech i sicrhau bod y wybodaeth ar y wefan hon yn gywir ac yn gyfredol, mae Llywodraeth Cymru yn cymryd unrhyw gyfrifoldeb am unrhyw wybodaeth anghywir. Lluniwyd y data o hawliau tramwy cyhoeddus, RHTI yr AO, Llwybrau Trefol RHTI yr AO a data sy'n deillio o ffotograffau o'r awyr wedi'i ategu gan arolwg maes. Yn y map ar-lein yn darparu canllaw yn unig ac nid yw cofnod cyfreithiol.



Cardiff Existing Routes Map Walking Llanishen

















Produced by the Active Travel web site. Gynhyrchwyd gan y wefan Teithio Llesol.

Cardiff Council
County Hall
Atlantic Wharf
Cardiff, CF10 4UW



Legend / Eglurhad

Active Travel Routes / Llwybrau Teithio Llesol

-  Undefined path design / Dyluniad llwybr heb ei ddiffinio
-  Footpath (away from road) / Llwybr troed (i ffordd o'r ffordd)
-  Footway (alongside road) / Troedffordd (ochr yn ochr â ffordd)
-  Cycle track (away from road) / Trac beicio (i ffordd o'r ffordd)
-  Cycle track (alongside road) / Trac beicio (ochr yn ochr â ffordd)
-  Shared use foot/cycle path (away from road) / Llwybr cerdded/beicio a rennir (i ffordd o'r ffordd)
-  Shared use foot/cycle path (alongside road) / Llwybr cerdded/beicio a rennir (ochr yn ochr â ffordd)
-  Segregated foot/cycle path (away from road) / Llwybr cerdded/beicio wedi'i wahanu (i ffordd o'r ffordd)
-  Segregated foot/cycle path (alongside road) / Llwybr cerdded/beicio wedi'i wahanu (ochr yn ochr â ffordd)
-  Cycle route (on road, not segregated) / Lôn feicio (ar y ffordd, heb ei gwahanu)
-  Cycle lane (on road, segregated) / Lôn feicio (ar y ffordd, wedi'i gwahanu)
-  Pedestrian zone / Ardal cerdded
-  Pedestrian and cycle zone / Ardal cerdded a beicio
-  Road without footway / Ffordd heb droedffordd
-  Statement / Datganiad
-  Line end points / Pwyntiau diwedd llinell



© Crown Copyright and database right 2014. Ordnance Survey 100021874. Welsh Government. © Hawlfraint a hawliau cronfa ddata'r Goron 2014. Rhif Trwydded yr Arolwg Ordnans 100021874.

Whilst the Welsh Government have made every effort to ensure that the information on this website is accurate and up-to-date, the Welsh Government takes no responsibility for any incorrect information. The data is compiled from Public Rights of Way, Ordnance Survey ITN, Ordnance Survey ITN Urban Path and aerial photography derived data supplemented by field survey. The online map is provided for guidance only and is not a legal record.

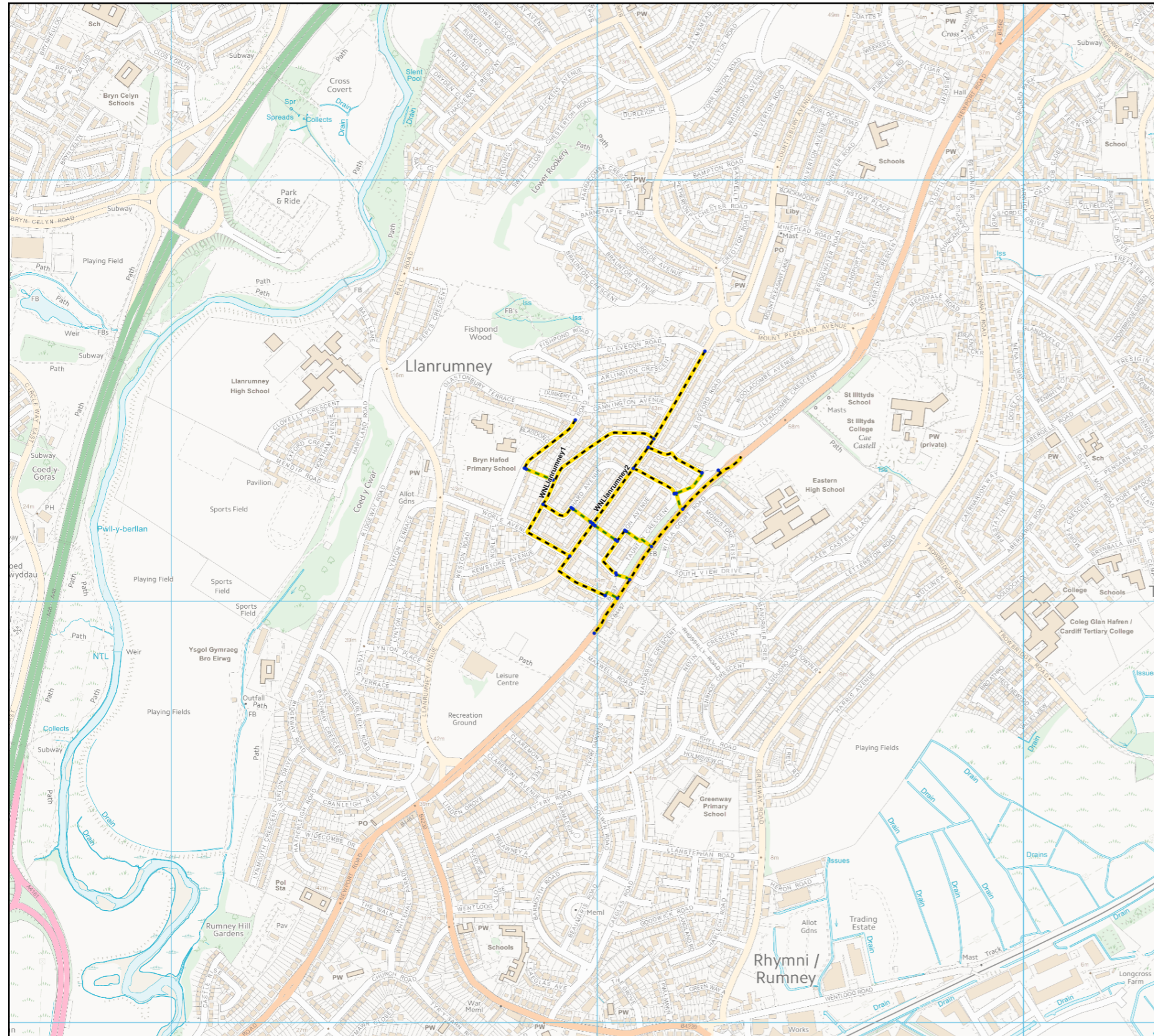
Er bod Llywodraeth Cymru wedi gwneud pob ymdrech i sicrhau bod y wybodaeth ar y wefan hon yn gywir ac yn gyfredol, mae Llywodraeth Cymru yn cymryd unrhyw gyfrifoldeb am unrhyw wybodaeth anghywir. Lluniwyd y data o hawliau tramwy cyhoeddus, RHTI yr AO, Llwybrau Trefol RHTI yr AO a data sy'n deillio o ffotograffau o'r awyr wedi'i ategu gan arolwg maes. Yn y map ar-lein yn darparu canllaw yn unig ac nid yw cofnod cyfreithiol.



Cardiff Existing Routes Map Walking Llanrumney

















Produced by the Active Travel web site. Gynhyrchwyd gan y wefan Teithio Llesol.

Cardiff Council
County Hall
Atlantic Wharf
Cardiff, CF10 4UW



Legend / Eglurhad

Active Travel Routes / Llwybrau Teithio Llesol

-  Undefined path design / Dyluniad llwybr heb ei ddiffinio
-  Footpath (away from road) / Llwybr troed (i ffordd o'r ffordd)
-  Footway (alongside road) / Troedffordd (ochr yn ochr â ffordd)
-  Cycle track (away from road) / Trac beicio (i ffordd o'r ffordd)
-  Cycle track (alongside road) / Trac beicio (ochr yn ochr â ffordd)
-  Shared use foot/cycle path (away from road) / Llwybr cerdded/beicio a rennir (i ffordd o'r ffordd)
-  Shared use foot/cycle path (alongside road) / Llwybr cerdded/beicio a rennir (ochr yn ochr â ffordd)
-  Segregated foot/cycle path (away from road) / Llwybr cerdded/beicio wedi'i wahanu (i ffordd o'r ffordd)
-  Segregated foot/cycle path (alongside road) / Llwybr cerdded/beicio wedi'i wahanu (ochr yn ochr â ffordd)
-  Cycle route (on road, not segregated) / Lôn feicio (ar y ffordd, heb ei gwahanu)
-  Cycle lane (on road, segregated) / Lôn feicio (ar y ffordd, wedi'i gwahanu)
-  Pedestrian zone / Ardal cerdded
-  Pedestrian and cycle zone / Ardal cerdded a beicio
-  Road without footway / Ffordd heb droedffordd
-  Statement / Datganiad
-  Line end points / Pwyntiau diwedd llinell



© Crown Copyright and database right 2014. Ordnance Survey 100021874. Welsh Government. © Hawlfraint a hawliau cronfa ddata'r Goron 2014. Rhif Trwydded yr Arolwg Ordnans 100021874.

Whilst the Welsh Government have made every effort to ensure that the information on this website is accurate and up-to-date, the Welsh Government takes no responsibility for any incorrect information. The data is compiled from Public Rights of Way, Ordnance Survey ITN, Ordnance Survey ITN Urban Path and aerial photography derived data supplemented by field survey. The online map is provided for guidance only and is not a legal record.

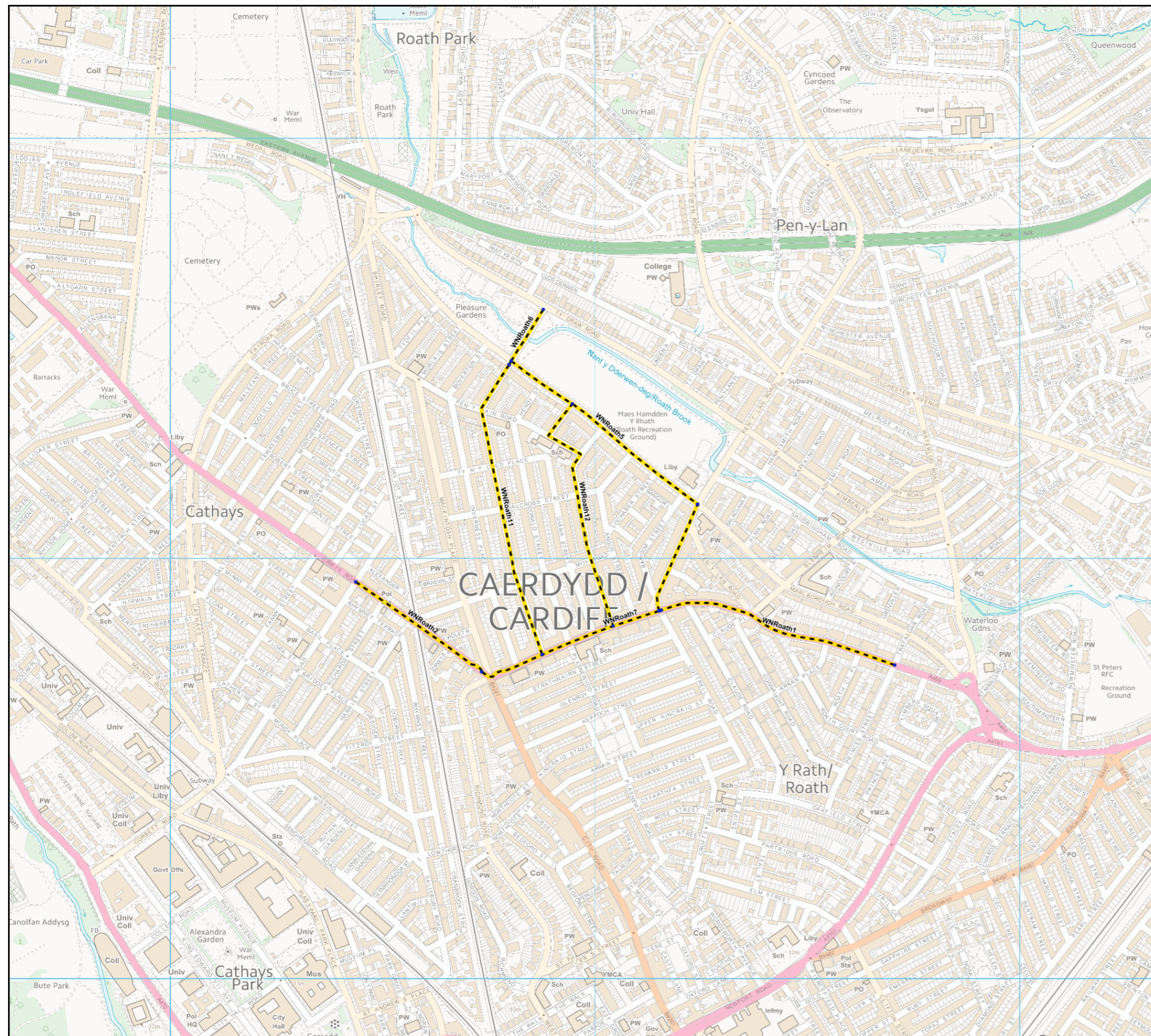
Er bod Llywodraeth Cymru wedi gwneud pob ymdrech i sicrhau bod y wybodaeth ar y wefan hon yn gywir ac yn gyfredol, mae Llywodraeth Cymru yn cymryd unrhyw gyfrifoldeb am unrhyw wybodaeth anghywir. Lluniwyd y data o hawliau tramwy cyhoeddus, RhTI yr AO, Llwybrau Trefol RhTI yr AO a data sy'n deillio o ffotograffau o'r awyr wedi'i ategu gan arolwg maes. Yn y map ar-lein yn darparu canllaw yn unig ac nid yw cofnod cyfreithliol.



Cardiff Existing Routes Map Walking Roath

Produced by the Active Travel web site. Gynhyrchwyd gan y wefan Teithio Llesol.

Cardiff Council
County Hall
Atlantic Wharf
Cardiff, CF10 4UW



Legend / Eglurhad

Active Travel Routes / Llwybrau Teithio Llesol

- Undefined path design / Dyluniad llwybr heb ei ddiffinio
- Footpath (away from road) / Llwybr troed (i ffordd o'r ffordd)
- Footway (alongside road) / Troedffordd (ochr yn ochr â ffordd)
- Cycle track (away from road) / Trac beicio (i ffordd o'r ffordd)
- Cycle track (alongside road) / Trac beicio (ochr yn ochr â ffordd)
- Shared use foot/cycle path (away from road) / Llwybr cerdded/beicio a rennir (i ffordd o'r ffordd)
- Shared use foot/cycle path (alongside road) / Llwybr cerdded/beicio a rennir (ochr yn ochr â ffordd)
- Segregated foot/cycle path (away from road) / Llwybr cerdded/beicio wedi'i wahanu (i ffordd o'r ffordd)
- Segregated foot/cycle path (alongside road) / Llwybr cerdded/beicio wedi'i wahanu (ochr yn ochr â ffordd)
- Cycle route (on road, not segregated) / Lôn feicio (ar y ffordd, heb ei gwahanu)
- Cycle lane (on road, segregated) / Lôn feicio (ar y ffordd, wedi'i gwahanu)
- Pedestrian zone / Ardal cerdded
- Pedestrian and cycle zone / Ardal cerdded a beicio
- Road without footway / Ffordd heb droedffordd
- Statement / Datganiad

- Line end points / Pwyntiau diwedd llinell



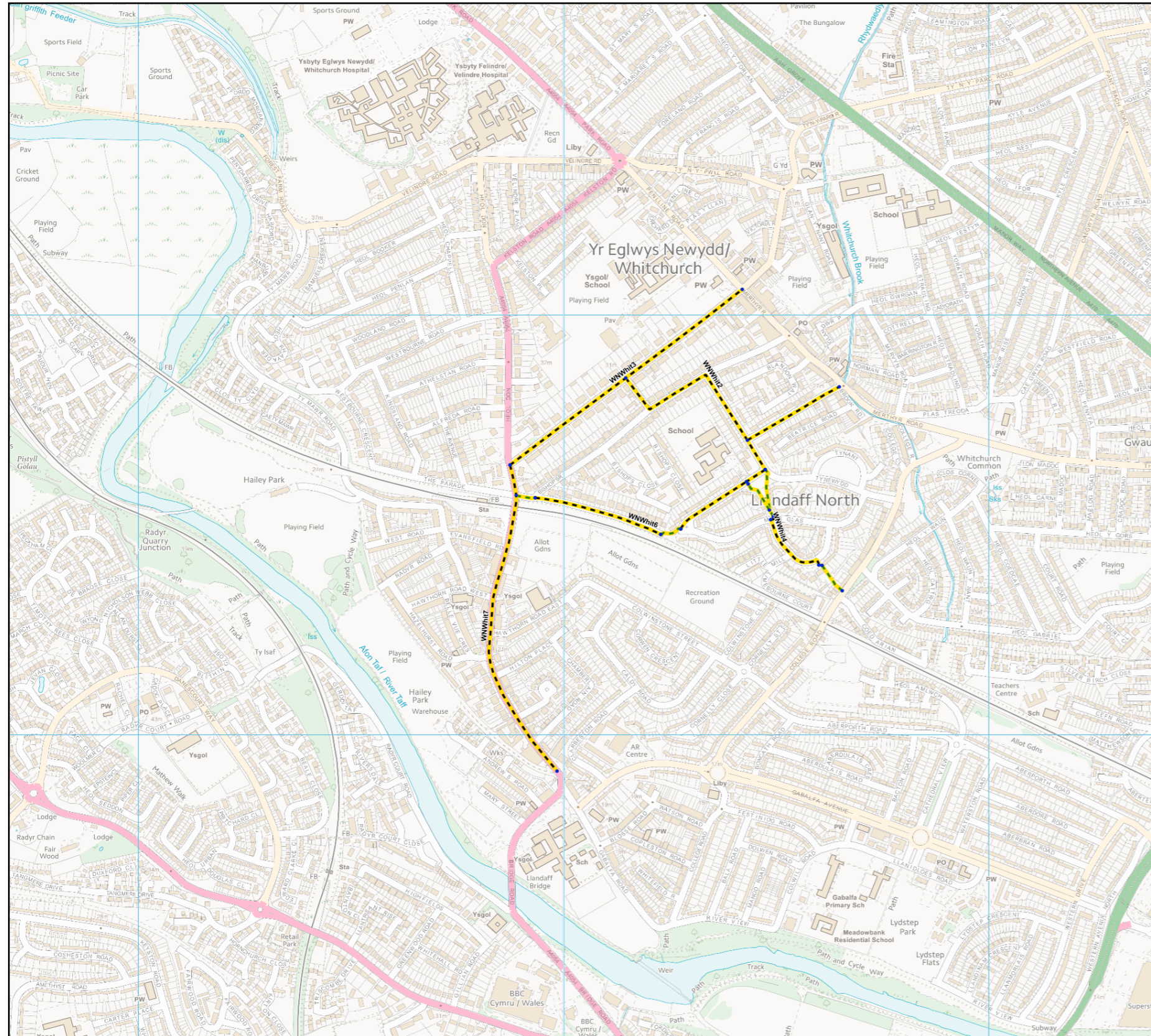
© Crown Copyright and database right 2014. Ordnance Survey 100021874. Welsh Government. © Hawlfraint a hawliau cronfa ddata'r Goron 2014. Rhif Trwydded yr Arolwg Ordnans 100021874. Whilst the Welsh Government have made every effort to ensure that the information on this website is accurate and up-to-date, the Welsh Government takes no responsibility for any incorrect information. The data is compiled from Public Rights of Way, Ordnance Survey ITN, Ordnance Survey ITN Urban Path and aerial photography derived data supplemented by field survey. The online map is provided for guidance only and is not a legal record. Er bod Llywodraeth Cymru wedi gwneud pob ymdrech i sicrhau bod y wybodaeth ar y wefan hon yn gywir ac yn gyfredol, mae Llywodraeth Cymru yn cymryd unrhyw gyfrifoldeb am unrhyw wybodaeth anghywir. Lluniwyd y data o hawliau tramwy cyhoeddus, RHTI yr AO, Llwybrau Trefol RHTI yr AO a data sy'n deillio o ffotograffau o'r awyr wedi'i ategu gan arolwg maes. Yn y map ar-lein yn darparu canllaw yn unig ac nid yw cofnod cyfreithiol.



Cardiff Existing Routes Map Walking Whitchurch

Produced by the Active Travel web site. Gynhyrchwyd gan y wefan Teithio Llesol.

Cardiff Council
County Hall
Atlantic Wharf
Cardiff, CF10 4UW



Legend / Eglurhad

Active Travel Routes / Llwybrau Teithio Llesol

- Undefined path design / Dyluniad llwybr heb ei ddiffinio
- Footpath (away from road) / Llwybr troed (i ffwrdd o'r ffordd)
- Footway (alongside road) / Troedffordd (ochr yn ochr â ffordd)
- Cycle track (away from road) / Trac beicio (i ffwrdd o'r ffordd)
- Cycle track (alongside road) / Trac beicio (ochr yn ochr â ffordd)
- Shared use foot/cycle path (away from road) / Llwybr cerdded/beicio a rennir (i ffwrdd o'r ffordd)
- Shared use foot/cycle path (alongside road) / Llwybr cerdded/beicio a rennir (ochr yn ochr â ffordd)
- Segregated foot/cycle path (away from road) / Llwybr cerdded/beicio wedi'i wahanu (i ffwrdd o'r ffordd)
- Segregated foot/cycle path (alongside road) / Llwybr cerdded/beicio wedi'i wahanu (ochr yn ochr â ffordd)
- Cycle route (on road, not segregated) / Lôn feicio (ar y ffordd, heb ei gwahanu)
- Cycle lane (on road, segregated) / Lôn feicio (ar y ffordd, wedi'i gwahanu)
- Pedestrian zone / Ardal cerdded
- Pedestrian and cycle zone / Ardal cerdded a beicio
- Road without footway / Ffordd heb droedffordd
- Statement / Datganiad
- Line end points / Pwyntiau diwedd llinell



© Crown Copyright and database right 2014. Ordnance Survey 100021874. Welsh Government. © Hawlfraint a hawliau cronfa ddata'r Goron 2014. Rhif Trwydded yr Arolwg Ordnans 100021874.

Whilst the Welsh Government have made every effort to ensure that the information on this website is accurate and up-to-date, the Welsh Government takes no responsibility for any incorrect information. The data is compiled from Public Rights of Way, Ordnance Survey ITN, Ordnance Survey ITN Urban Path and aerial photography derived data supplemented by field survey. The online map is provided for guidance only and is not a legal record.

Er bod Llywodraeth Cymru wedi gwneud pob ymdrech i sicrhau bod y wybodaeth ar y wefan hon yn gywir ac yn gyfredol, mae Llywodraeth Cymru yn cymryd unrhyw gyfrifoldeb am unrhyw wybodaeth anghywir. Lluniwyd y data o hawliau tramwy cyhoeddus, RHTI yr AO, Llwybrau Trefol RHTI yr AO a data sy'n deillio o ffotograffau o'r awyr wedi'i ategu gan arolwg maes. Yn y map ar-lein yn darparu canllaw yn unig ac nid yw cofnod cyfreithiol.

